






Regierungspräsidium Stuttgart



Vorabzug

Legende

-  geschützter Bereich bei HQ100 (vorläufig)
-  vorl. Überflutungsfläche HQ10
-  vorl. Überflutungsfläche HQ50
-  vorl. Überflutungsfläche HQ100
-  vorl. Überflutungsfläche HQext

M 1:2.000
Stand: 31.01.2011

Neue Mitte Remseck
Realisierungswettbewerb
Rathaus • Bürgersaal • Bibliothek

Anlage 6
Hochwassergefahrenkarte - Vorabzug